

Plangebied



Enkelbestemmingen



Dubbelbestemmingen



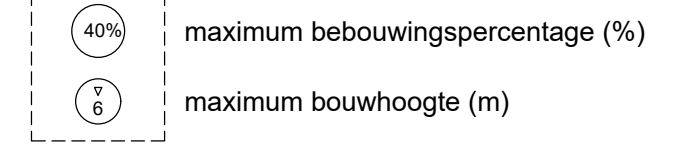
Gebiedsaanduidingen



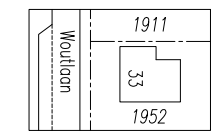
Bouvlakken



Maatvoeringen



VERKLARINGEN



bestaande bebouwing, kadastrale- en topografische gegevens

BGT en BRK 30 maart 2021

Aldus vastgesteld in de openbare vergadering van de raad van de gemeente Tiel gehouden op nr. De griffier, De voorzitter,



Vastgesteld

OVERLEG
TERINZAGELEGGING ONTWERP
VASTGESTELD
GEWIJZIGD

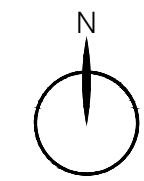
Gemeente Tiel

Bestemmingsplan

Tiel Oost - Laan van Westroijen

IDN	
WERKNR.	621.115.80
SCHAAL	1:1000
DATUM	23 februari 2022
GETEKEND	ak

NL.IMRO.0281.BP00058-va01	
FORMAAT	A3
PROJECTMAP	J:\621\115\80\3 Projectresultaat\verbeelding\dwg
BESTAND	RO-BP-62111580-VB-VAST.dwg
BLAD	




KuiperCompagnons

Ruimtelijke Ordening, Stedenbouw, Architectuur, Landschap BV
City & Regional Planning, Urban Design, Architecture, Landscape

Postadres: Postbus 13042 3004 HA Rotterdam
Bezoekadres: Van Nelleweg 3042 3044 BC Rotterdam
Telefoon: 010 433 00 99

E-mail: kuiper@kuiper.nl
Internet: www.kuiper.nl



DATUM PLOT 2-3-2022
USER GJacobson