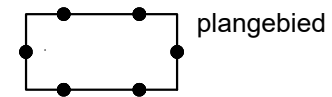


LEGENDA

PLANGEBIED



plangebied

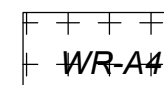
BESTEMMINGEN



Tuin



Wonen

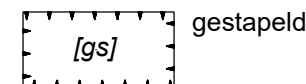


Waarde - Archeologie 4

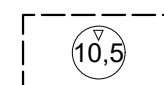
AANDUIDINGEN



bouwvlak

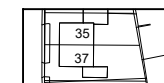


gestapeld



maximum bouwhoogte (m)

VERKLARING



BGT- en kadastrale gegevens

bestemmingsplan Tiel Oost - Medelsestraat Zwaluwstraat

schaal : 1 : 1000
 formaat : A3
 projectnummer : 180362
 bladnummer : 1
 aantal bladen : 1
 identificatiecode : NL.IMRO.0281.BP00041-va01

datum : 18-09-2019
 datum ondergrond : 06-09-2018
 voorontwerp : -
 ontwerp : 14-05-2019
 vaststelling : 18-09-2019

gemeente Tiel



adviseurs in
 ruimtelijke
 ontwikkeling

Postbus 479, 6800 AL Arnhem | T 026 357 69 11 | www.sab.nl

