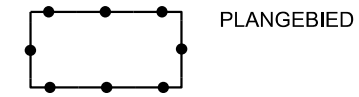


## PLANGEBIED

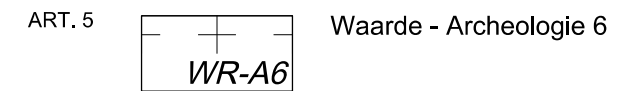
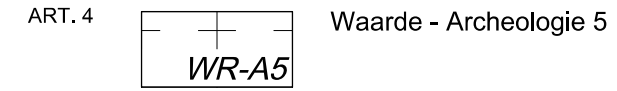


## BESTEMMINGEN

bestemmingen



dubbelbestemmingen

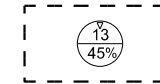


## AANDUIDINGEN

bouwvlak



maatvoering

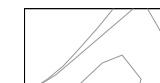


maximum bouwhoogte (m), maximum bebouwingspercentage (%)

## VERKLARINGEN



bestemmingsgrens



ondergrond

# GEMEENTE TIEL

Bestemmingsplan Tiel West - Maurikstraat 1

PLANSTATUS  
vastgesteld

verbeelding

PLANNUMMER  
NL.IMRO.0281.BP00050-va01

SCHAAL  
1:1000

DATUM  
13-10-2021



Schoenaker 10 Postbus 16

6640 AD Beuningen

telefoon: 024 - 675 23 56

email: info@burowaalbrug.nl

www.burowaalbrug.nl

